

**Plan de Prévention des Risques
 Miniers (PPRM)
 Condé sur l'Escaut- Fresnes sur Escaut
 Hergnies-Vieux Condé**























**Carte des enjeux
 Commune de CONDE-SUR-L'ESCAUT**

Maître d'oeuvre



**DIRECTION DÉPARTEMENTALE
 DES TERRITOIRES ET DE LA MER DU NORD**
 Délégation Territoriale du Valenciennais
 Service Sécurité Risques et Crise
 Cellule Plans de Prévention
 des Territoires à Risques
 62 Boulevard de Beffort
 59322 VALENCIENNES CEDEX
 www.nord.gouv.fr

échelle : 1/5000^e

Espaces concernés par aléas	ERP
 Espaces Urbanisés	 Exposés aux aléas
 Espaces non Urbanisés	 Non exposés aux aléas (hébergements d'urgence potentiels)
Périmètres à titre indicatif	Équipements sensibles ou stratégiques
 zones d'extension urbaine projetées concernées par l'aléa	 Administration
 projets de requalification de cités minières	 Centre de secours
 zones d'extension urbaine projetées hors aléa	Infrastructures de transport
 Puits et avaleresses	 Voies de circulation structurantes
 Sondage de décompression	 Voies de dessertes locales
ERP	 Tramway
 Exposés aux aléas	Éléments de repérage
 Non exposés aux aléas (hébergements d'urgence potentiels)	 bâtis
Équipements sensibles ou stratégiques	 limite communale
 Administration	
 Centre de secours	

